



PRESENTA

# ITINERARIO n. 6



## SALITA A CROCIONE E SASSO GORDONA



[mariocarminati64@gmail.com](mailto:mariocarminati64@gmail.com)



+39 3384512989



## SCHEDA TECNICA

**DURATA**

**DISTANZA**

**VEL. MEDIA**

**SALITA**

**DISCESA**

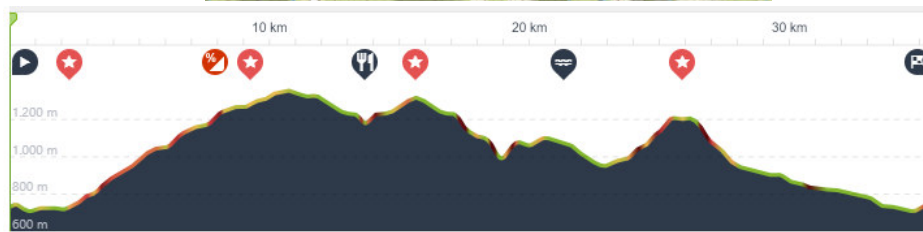
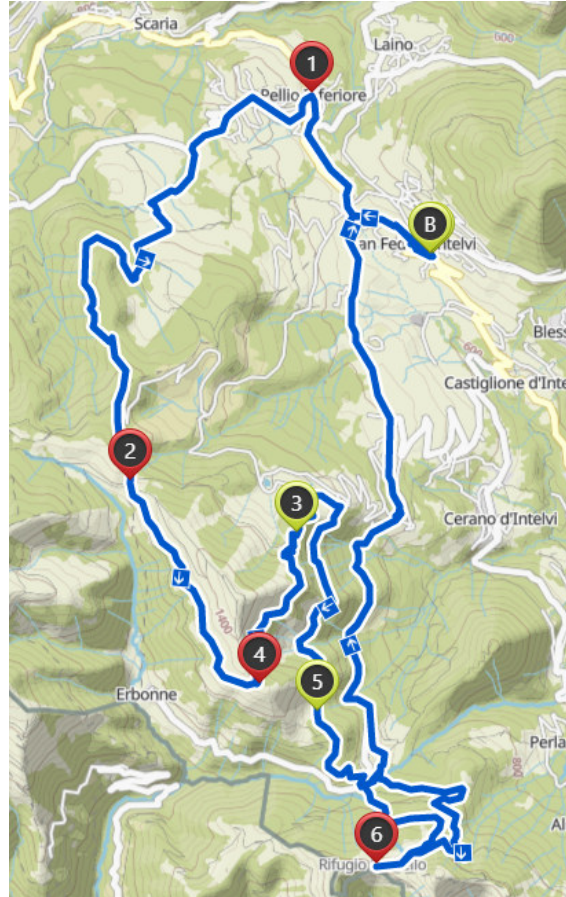
🕒 **03:48**

↔ **35,5 km**

⊘ **9,3 km/h**

↗ **1.250 m**

↘ **1.250 m**



▲ **Altezza massima** 1.350 m

▼ **Altezza minima:** 700 m

### TIPI DI STRADA

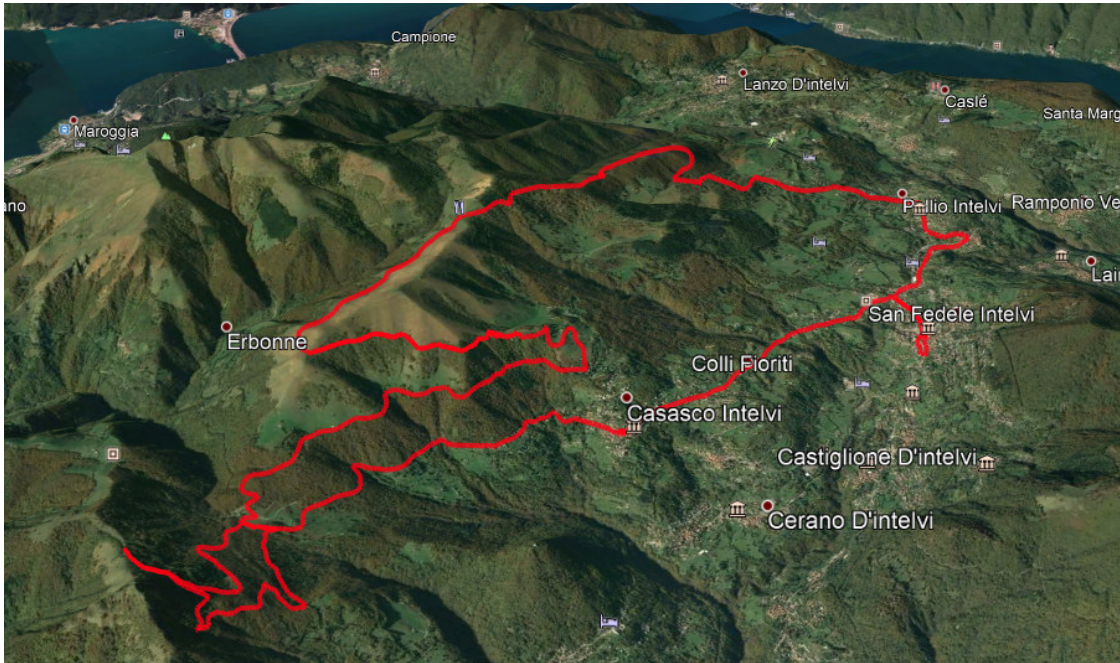
- **Singletrack:** 5,94 km
- **Sentiero:** 16,5 km
- **Strada d'accesso:** < 100 m
- **Strada secondaria:** 2,24 km
- **Strada:** 10,8 km

### SUPERFICI

- **Alpino:** < 100 m
- **Naturale:** 16,5 km
- **Non asfaltata:** 4,05 km
- **Sterrato:** 1,22 km
- **Lastricato:** 3,20 km
- **Asfalto:** 9,72 km
- **Sconosciuta:** 848 m



## TRACCIA 3D



Tour prevalentemente fuori strada.  
Molto vario passando da Peglio, Monte Crocione  
fino ad arrivare al rifugio Prabello sul Sasso Gordona  
Itinerario medio tecnico.



## PHOTO & PANORAMA

